



Ιόνιο Πανεπιστήμιο
Σχολή Περιβάλλοντος
Τμήμα Περιβάλλοντος

ΕΡΓΑΣΤΗΡΙΟ
Φυσικής Περιβάλλοντος, Ενέργειας,
και Περιβαλλοντικής Βιολογίας

Έργο **ΛΑΕΡΤΗΣ**
Υποέργο 2

ΜΕΣΟ
ΥΨΟΣ
ΒΡΟΧΗΣ
ΙΑΝΟΥΑΡΙΟΥ
1955 - 1972



ΕΠΙΧΕΙΡΗΣΙΑΚΟ ΠΡΟΓΡΑΜΜΑ ΙΟΝΙΑ ΝΗΣΙΑ 2014-2020
Με τη συγχρηματοδότηση της Ελλάδας και της Ευρωπαϊκής Ένωσης

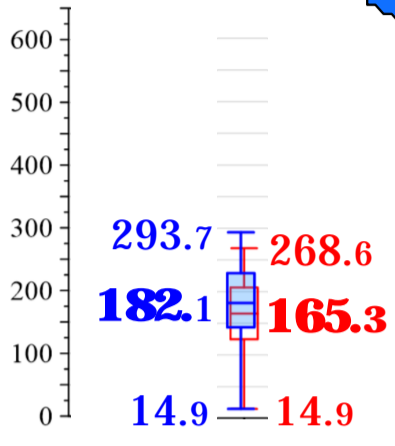
Υποέργο 2: Τρέχουσες Μετεωρολογικές Συνθήκες,
Κλιματική Μεταβλητότητα, και
Εκτίμηση Κινδύνου Δασικής Πυρκαγιάς
στα Επτάνησα

Π.Ε. 2.1.2: Κλιματική Μεταβλητότητα στα Επτάνησα

Τακτική Ομάδα Μελέτης Έρευνας:
Καλημέρης Α^[1], Φουντά Δ^[2], Γιαννακόπουλος Χ^[2]
[1]: Τμήμα Περιβάλλοντος, Ιόνιο Πανεπιστήμιο
[2]: Ινστιτούτο Ερευνών Περιβάλλοντος και Βιώσιμης Ανάπτυξης,
Εθνικό Αστεροσκοπείο Αθηνών

Μελέτη - Σύνταξη Χάρτη: *Καλημέρης Α*

40
39.5
39
38.5
38
37.5



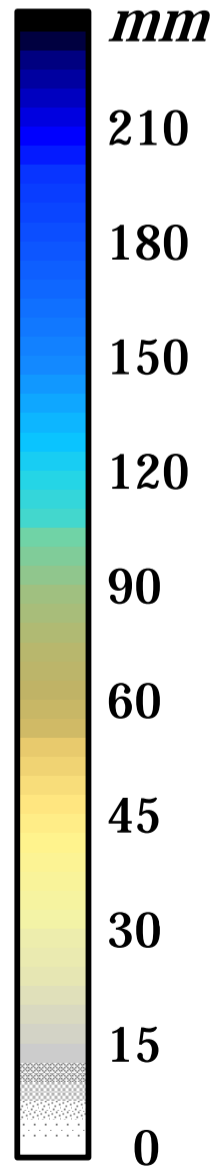
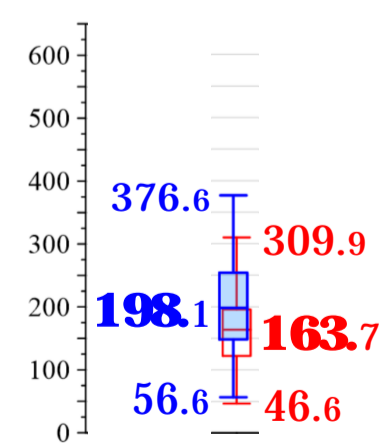
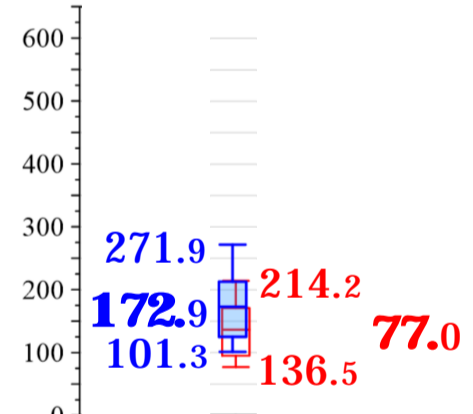
ΠΑΞΟΙ
157.0

ΛΕΥΚΑΔΑ
149.0

ΙΘΑΚΗ
146.0

ΚΕΦΑΛΟΝΙΑ

ΖΑΚΥΝΘΟΣ



19.5 20 20.5 21